


















**2. Etappe, Beromünster - Nottwil 173.7 Km** Montag, 12. Juni 2023/Monday 12. June 2023

Steigung/ascent ▲ 1890m Gesamtzeit/total time 4 h 11 min  
 Gefälle/descent ▼ 2003m Stundennittel/average speed 42 km/h

				Werbe- kolonne/ Advertising Convoy	Stundennittel Average speed			
km  km					40	42	44	
	Neutralisation 1.1 km			12:05	13:05	<b>13:05</b>	13:05	
	638	0,0	173,7	Luzernstrasse <i>Inseln 3x</i>	12:09	13:09	<b>13:09</b>	13:09
	659	2,0	171,7	Neudorf	12:12	13:12	<b>13:12</b>	13:12
	707	5,8	167,9	Hildisrieden <i>Inseln</i>	12:17	13:17	<b>13:17</b>	13:16
	690	6,4	167,3	Kreisel rechts, Sepmacherstrasse <i>Inseln 2x</i>	12:17	13:18	<b>13:17</b>	13:17
	551	9,2	164,5	Kreisel geradeaus, Schlachtstrasse	12:20	13:21	<b>13:20</b>	13:20
	544	9,4	164,3	Kreisel rechts, Umfahrungsstrasse	12:20	13:21	<b>13:20</b>	13:20
	544	9,5	164,2	Sempach	12:21	13:21	<b>13:21</b>	13:20
	514	10,0	163,7	Kreisel geradeaus, Eicherstrasse	12:21	13:22	<b>13:21</b>	13:20
	519	11,6	162,1	Eich	12:23	13:24	<b>13:23</b>	13:22
	515	15,3	158,4	Schenkon <i>Inseln 3x</i>	12:28	13:29	<b>13:28</b>	13:27
	520	16,5	157,2	Zellfeld	12:29	13:30	<b>13:29</b>	13:28
	522	16,6	157,1	Kreisel rechts, Münsterstrasse <i>Beginn Bergpreis</i>	12:29	13:30	<b>13:29</b>	13:28
	547	16,9	156,8	Tannberg <i>Insel</i>	12:30	13:31	<b>13:30</b>	13:29
	640	18,2	155,5	Tann	12:33	13:35	<b>13:33</b>	13:32
③	670	19,5	154,2	Chommle <i>Bergpreis</i>	12:36	13:37	<b>13:36</b>	13:35
	680	22,1	151,6	Beromünster <i>Inseln 3</i>	12:40	13:41	<b>13:40</b>	13:38
	635	23,1	150,6	Startdurchfahrt Fläche <i>Inseln 4</i>	12:41	13:43	<b>13:41</b>	13:39
	655	25,8	147,9	Neudorf	12:45	13:47	<b>13:45</b>	13:43
	709	29,7	144,0	Hildisrieden <i>Insel</i>	12:51	13:53	<b>13:51</b>	13:49
	684	30,3	143,4	Kreisel links, Hochdorferstrasse	12:52	13:54	<b>13:52</b>	13:50
	681	31,5	142,2	Traselingen	12:53	13:56	<b>13:53</b>	13:51
	684	32,2	141,5	Abzweigung links, Wiliswil	12:54	13:57	<b>13:54</b>	13:52
	709	33,5	140,2	Römerswil	12:57	13:59	<b>13:57</b>	13:55
	717	34,0	139,7	Abzweigung rechts, Hitzkirchstrasse <i>Verengungen l &amp; r</i>	12:57	14:00	<b>13:57</b>	13:55
	637	36,3	137,4	Retschwil	13:00	14:03	<b>14:00</b>	13:58
	468	39,0	134,7	Abzweigung links, Stäflingen <i>Green Zone</i>	13:03	14:06	<b>14:03</b>	14:01
	465	40,2	133,5	Richensee	13:05	14:08	<b>14:05</b>	14:02
###	460	41,0	132,7	Kreuzung geradeaus, Bahnhofstrasse <i>Bahnübergang</i>	13:06	14:09	<b>14:06</b>	14:03
	496	42,0	131,7	Abzweigung links, Aargauerstrasse <i>Insel</i>	13:07	14:10	<b>14:07</b>	14:05
	480	43,3	130,4	Altwis	13:09	14:12	<b>14:09</b>	14:07
	477	45,5	128,2	Aesch	13:12	14:16	<b>14:12</b>	14:10
	476	45,9	127,8	Abzweigung links, Mosenstrasse	13:13	14:16	<b>14:13</b>	14:10
	454	47,3	126,4	Mosen <i>Beginn Bergpreis</i>	13:15	14:18	<b>14:15</b>	14:12
###	460	47,5	126,2	Kreuzung gerade., Schwarzenbachstr. <i>Bahnübergang</i>	13:15	14:18	<b>14:15</b>	14:12
③	661	50,6	123,1	Schwarzenbach <i>Bergpreis</i>	13:23	14:26	<b>14:23</b>	14:19

Steigung/ascent ▲ 1890m Gefälle/descent ▼ 2003m			Gesamtzeit/total time 4 h 11 min Stundenmittel/average speed 42 km/h		Werbe- kolonne/ Advertising Convoy	Stundenmittel Average  speed km/h			
 km			Bearbeitet am 18.4.2023 MF Ort / Lieu			40	42	44	
	614	52,6	121,1	Abzweigung links, Hauptstrasse Nr. 23		13:25	14:29	<b>14:25</b>	14:22
	644	53,7	120,0	Beromünster <i>Insel</i>		13:28	14:32	<b>14:28</b>	14:24
	638	54,3	119,4	Abzweigung rechts, Fläche		13:28	14:32	<b>14:28</b>	14:25
	650	54,5	119,2	Abzweigung rechts, Schuelgass		13:29	14:33	<b>14:29</b>	14:25
	662	54,9	118,8	Gunzwil		13:30	14:34	<b>14:30</b>	14:26
	709	57,2	116,5	Rickenbach <i>Insel</i>		13:34	14:39	<b>14:34</b>	14:30
	690	57,8	115,9	Abzweigung links, Dorfstrasse		13:35	14:39	<b>14:35</b>	14:31
	662	59,8	113,9	Sagen		13:38	14:42	<b>14:38</b>	14:34
	657	60,2	113,5	Mullwil		13:38	14:43	<b>14:38</b>	14:34
	634	61,4	112,3	Bohler		13:40	14:45	<b>14:40</b>	14:36
	655	61,9	111,8	Abzweigung links, Bohlerstrasse		13:41	14:46	<b>14:41</b>	14:37
	685	62,4	111,3	Rehhag		13:42	14:47	<b>14:42</b>	14:38
	710	62,8	110,9	Abzweigung links, Rehhagstrasse		13:43	14:48	<b>14:43</b>	14:39
	708	65,0	108,7	Schlierbach		13:47	14:52	<b>14:47</b>	14:42
	704	65,1	108,6	Abzweigung links, Wetzwilerstrasse <i>Insel</i>		13:47	14:52	<b>14:47</b>	14:43
	730	66,6	107,1	Wetzwil		13:50	14:55	<b>14:50</b>	14:45
	725	66,8	106,9	Abzweigung rechts, Krumbacherstrasse		13:50	14:55	<b>14:50</b>	14:45
	700	67,6	106,1	Krumbach <i>Bodenwelle 3x</i>		13:51	14:56	<b>14:51</b>	14:46
	508	70,4	103,3	Abzweigung rechts, Krumbacherstrasse <i>Insel</i>		13:54	14:59	<b>14:54</b>	14:49
	508	70,6	103,1	Kreisel rechts, Surentalstrasse <i>Insel</i>		13:54	14:59	<b>14:54</b>	14:49
	506	71,0	102,7	Geuensee <i>Inseln 4x</i>		13:55	15:00	<b>14:55</b>	14:50
	512	72,3	101,4	Kreisel geradeaus, Schlachtstrasse		13:56	15:02	<b>14:56</b>	14:52
	515	72,8	100,9	Büron <i>Insel</i>		13:57	15:03	<b>14:57</b>	14:52
	518	74,0	99,7	Kreisel geradeaus, Aarauerstrasse		13:59	15:04	<b>14:59</b>	14:54
	523	75,5	98,2	Triengen <i>Insel</i>		14:01	15:07	<b>15:01</b>	14:56
	517	76,2	97,5	Kreisel geradeaus, Kantonsstr. <i>Inseln 3</i>		14:02	15:08	<b>15:02</b>	14:57
	514	76,8	96,9	Abzweigung links, Mühlegasse		14:03	15:09	<b>15:03</b>	14:58
	504	78,3	95,4	Abzweigung links, Willihöferstrasse <i>Green Zone</i>		14:05	15:11	<b>15:05</b>	15:00
	515	79,4	94,3	Willihof		14:07	15:13	<b>15:07</b>	15:01
	550	82,2	91,5	Knutwil		14:11	15:17	<b>15:11</b>	15:05
	548	82,8	90,9	Kreuzung geradeaus, Dorfstrasse		14:12	15:18	<b>15:12</b>	15:06
	548	83,0	90,7	Abzweigung rechts, Vorderdorfstr. <i>Inseln 3</i>		14:12	15:18	<b>15:12</b>	15:06
	533	84,4	89,3	St. Erhard		14:14	15:20	<b>15:14</b>	15:08
	527	84,7	89,0	Abzweigung rechts, Kaltbacherstrasse <i>Inseln 4</i>		14:14	15:21	<b>15:14</b>	15:09
	526	85,2	88,5	Kaltbach <i>Inseln 2</i>		14:15	15:21	<b>15:15</b>	15:09
	522	87,5	86,2	Wauwil <i>Inseln</i>		14:18	15:25	<b>15:18</b>	15:13
	514	89,5	84,2	Egolzwil		14:22	15:29	<b>15:22</b>	15:16
	519	89,9	83,8	Abzweigung links, Schötzerstrasse		14:22	15:29	<b>15:22</b>	15:16
	508	91,5	82,2	Schötz		14:24	15:31	<b>15:24</b>	15:18
	505	92,1	81,6	Abzweigung links, Luzernstrasse <i>Inseln 3</i>		14:25	15:32	<b>15:25</b>	15:19
	518	94,0	79,7	Alberswil <i>Insel</i>		14:28	15:35	<b>15:28</b>	15:22
	522	95,0	78,7	Abzweigung links, Ettiswilerstrasse <i>Insel 3</i>		14:29	15:37	<b>15:29</b>	15:23
	522	95,3	78,4	Ettiswil		14:30	15:37	<b>15:30</b>	15:24
	520	95,9	77,8	Kreisel geradeaus,		14:31	15:38	<b>15:31</b>	15:24
	520	96,1	77,6	Kreisel links, Grosswangerstr. <i>Verpflegung</i>		14:31	15:38	<b>15:31</b>	15:25
	530	97,5	76,2	Grosswangen <i>Insel 2</i>		14:33	15:40	<b>15:33</b>	15:27
	540	98,9	74,8	Kreisel geradeaus, Dorfstr. <i>Insel</i>		14:35	15:42	<b>15:35</b>	15:28
	542	100,5	73,2	Grosswangen, Eduard Huberstrasse		14:37	15:44	<b>15:37</b>	15:30
	551	101,9	71,8	Abzweigung links, Unter Allmend <i>Insel</i>		14:39	15:47	<b>15:39</b>	15:33
	564	103,3	70,4	Buttisholz		14:42	15:49	<b>15:42</b>	15:35
	563	103,5	70,2	Abzweigung rechts, Unterdorf		14:42	15:49	<b>15:42</b>	15:35
	565	104,5	69,2	Kreisel links, Kantonsstrasse		14:43	15:51	<b>15:43</b>	15:36
	613	107,2	66,5	Rüediswil <i>Inseln 8x</i>		14:48	15:56	<b>15:48</b>	15:41
	644	107,9	65,8	Ruswil		14:49	15:57	<b>15:49</b>	15:42
	686	112,6	61,1	Ziswil		14:56	16:04	<b>15:56</b>	15:48
	651	114,7	59,0	Hellbühl		14:59	16:07	<b>15:59</b>	15:51
	572	116,0	57,7	Abzweigung links, Neuenkirchstrasse <i>Insel; Green Zone</i>		15:00	16:09	<b>16:00</b>	15:52
	547	118,5	55,2	Neuenkirch <i>Insel</i>		15:03	16:12	<b>16:03</b>	15:55
	544	118,6	55,1	Abzweigung links, Luzernstrasse <i>Inseln 6x</i>		15:04	16:12	<b>16:04</b>	15:56
	520	120,5	53,2	Kreisel links, Surseestrasse		15:06	16:15	<b>16:06</b>	15:58
	525	122,0	51,7	Surseestrasse <i>Tissot KM</i>		15:08	16:17	<b>16:08</b>	16:00

Steigung/ascent ▲ 1890m Gefälle/descent ▼ 2003m				Gesamtzeit/total time 4 h 11 min Stundenmittel/average speed 42 km/h		Werbe- kolonne/ Advertising Convoy	Stundenmittel Average  speed km/h		
 km				Bearbeitet am 18.4.2023 MF <b>Ort / Lieu</b>			40	<b>42</b>	44
	525	123,0	50,7	Surseestrasse	<i>Tissot KM</i>	15:09	16:18	<b>16:09</b>	16:01
	528	124,7	49,0	Nottwil		15:13	16:22	<b>16:13</b>	16:05
	529	125,4	48,3	Zieldurchfahrt Nottwil		15:14	16:23	<b>16:14</b>	16:06
	528	126,2	47,5	Kreisel geradeaus, Kantonsstrasse		15:15	16:25	<b>16:15</b>	16:07
	525	127,8	45,9	Abzweigung rechts, Luzernstrasse		15:18	16:27	<b>16:18</b>	16:09
	525	128,0	45,7	Oberkirch	<i>Inseln 2x</i>	15:18	16:27	<b>16:18</b>	16:09
	525,0	129,0	44,7	Sursee	<i>Inseln 2x</i>	15:19	16:29	<b>16:19</b>	16:11
	508	130,2	43,5	Kreisel links, Ringstrasse	<i>Inseln 2x</i>	15:21	16:31	<b>16:21</b>	16:12
	500	131,2	42,5	Kreisel geradeaus, Ringstrasse	<i>Verkehrsteiler</i>	15:22	16:32	<b>16:22</b>	16:13
	500	132,0	41,7	Kreisel geradeaus, Ringstrasse		15:23	16:33	<b>16:23</b>	16:14
	513	132,5	41,2	Kreisel geradeaus, Bernstrasse		15:24	16:34	<b>16:24</b>	16:15
	515	133,1	40,6	Chotten	<i>Insel</i>	15:25	16:35	<b>16:25</b>	16:16
	522	134,5	39,2	Mauensee	<i>Insel</i>	15:26	16:36	<b>16:26</b>	16:17
	521	136,2	37,5	Kottwil	<i>Insel</i>	15:29	16:39	<b>16:29</b>	16:20
	526	138,5	35,2	Ettiswil	<i>Insel</i>	15:32	16:42	<b>16:32</b>	16:22
	518	139,5	34,2	Kreisel links, Dorf		15:33	16:43	<b>16:33</b>	16:24
	518	139,7	34,0	Kriesel links, Grosswangerstrasse	<i>Green Zone</i>	15:33	16:44	<b>16:33</b>	16:24
	532	141,2	32,5	Grosswangen	<i>Insel</i>	15:35	16:46	<b>16:35</b>	16:26
	540	142,5	31,2	Kreisel geradeaus, Dorfstrasse	<i>Insel</i>	15:37	16:48	<b>16:37</b>	16:28
	542	144,1	29,6	Grosswangen, Eduard Huberstrasse		15:39	16:50	<b>16:39</b>	16:30
	553	145,5	28,2	Abzweigung links, Unter Allmend		15:41	16:52	<b>16:41</b>	16:31
	563	146,7	27,0	Buttisholz		15:43	16:54	<b>16:43</b>	16:33
	560	147,0	26,7	Abzweigung links, Dorfstrasse		15:43	16:54	<b>16:43</b>	16:34
	560	147,1	26,6	Abzweigung rechts, Hinterdorfstr.	<i>Verengung rechts</i>	15:44	16:54	<b>16:44</b>	16:34
	560	147,2	26,5	Abzweigung links, Arigstrasse		15:44	16:54	<b>16:44</b>	16:34
	563	147,3	26,4	Start Bergpreis		15:44	16:54	<b>16:44</b>	16:34
	723	150,8	22,9	Oberarig	<i>Bergpreis</i>	15:50	17:01	<b>16:50</b>	16:40
	715	151,2	22,5	Abzweigung rechts, Geissbach		15:51	17:02	<b>16:51</b>	16:41
	683	153,3	20,4	Abzweigung rechts, Etzenerlenstrasse		15:54	17:05	<b>16:54</b>	16:43
	621	155,2	18,5	Abzweigung links, Rüediswilerstrasse	<i>Inseln 8x</i>	15:56	17:07	<b>16:56</b>	16:45
	644	156,2	17,5	Ruswil	<i>Sprint</i>	15:57	17:08	<b>16:57</b>	16:46
	681	159,8	13,9	Ziswil		16:02	17:14	<b>17:02</b>	16:52
	650	162,1	11,6	Hellbühl		16:05	17:17	<b>17:05</b>	16:55
	572	163,5	10,2	Abzweigung links, Neuenkirchstrasse	<i>Inseln 2; Green Zone</i>	16:07	17:19	<b>17:07</b>	16:56
	543	166,0	7,7	Neuenkirch		16:10	17:22	<b>17:10</b>	16:59
	547	166,1	7,6	Abzweigung links, Surseestrasse	<i>Inseln 5x</i>	16:10	17:22	<b>17:10</b>	16:59
	520	167,9	5,8	Kreisel links, Surseestrasse		16:12	17:25	<b>17:12</b>	17:01
	531	172,6	1,1	Nottwil		16:18	17:31	<b>17:18</b>	17:07
	530	173,3	0,4	Deviation 400 m vor Ziel links		16:20	17:32	<b>17:20</b>	17:08
	529	173,7	0,0	Ziel Nottwil		16:20	17:32	<b>17:20</b>	17:08