

Raum und Wirtschaft (rawi)  
Murbacherstrasse 21  
6002 Luzern  
Telefon 041 228 51 83  
Telefax 041 228 64 93  
rawi@lu.ch  
www.rawi.lu.ch

Anleitung

Speichern

Drucken

Abschicken

## Baugesuch Baubewilligungsverfahren §§ 184 ff. PBG

Gemeinde

Ettiswil

Ortsteil / Grundbuchkreis

513

Dieses Formular ist für **alle baubewilligungspflichtigen** Massnahmen auszufüllen und in genügender Anzahl mit allen erforderlichen Unterlagen bei der Gemeinde einzureichen. Weitere Informationen erhalten Sie unter [www.rawi.lu.ch](http://www.rawi.lu.ch) oder bei der zuständigen Gemeinde.

## Allgemeine Angaben

Bauherrschaft (Gesuchsteller/in)

Bei mehreren Gesuchstellern bevollmächtigte Vertretung erwähnen und Vollmachten beilegen

Rechnungsadresse: mit Bauherrschaft identisch  andere Rechnungsempfänger

Nachname Müller

Vorname Hans-Peter und Astrid

Organisation

Telefon 041 980 16 46

Adresse Zuswil 7

Fax

PLZ/Ort 6217 Kottwil

E-Mail ftds.mueller@bluewin.ch

Projektverfasser/in mit Bauherrschaft identisch

Nachname Architektur + Bau

Vorname

Organisation LBG Sursee

Telefon 041 925 82 46

Adresse Grenzstrasse 3b

Fax 041 925 82 40

PLZ/Ort 6214 Schenkon

E-Mail lbg@lbg-sursee.ch

Grundeigentümer/in mit Bauherrschaft identisch

Nachname Müller

Vorname Hans-Peter

Organisation

Telefon 041 980 16 46

Adresse Zuswil 7

Fax

PLZ/Ort 6217 Kottwil

E-Mail ftds.mueller@bluewin.ch

## Vorhaben

Titel / Vorhaben

Ergänzung Waschplatz / Verschiebung Hofzufahrt

Art

Neubau mit Abbruch  Neubau ohne Abbruch  Abbruch

Umbau, Erweiterung, Renovation, Sanierung

Hochbau  Tiefbau Anzahl Gebäude 2

Kleinbauten, Anlagen Baukosten in Fr. 85'000

Projektänderung

Baugesuch vom

Strasse

Zuswil Nr. 7

Grundstück-Nr(n)

21 Gebäude-Vers.-Nr(n) 10g

Flurname

Zuswil EGID-Nr. CH135075354570

Koordinaten

2645341 / 1222655

Kurzbeschreibung / Bemerkungen

siehe beiliegender, detaillierter Baubeschrieb

Geplante Nutzung

Ergänzung eines Waschplatzes zu der bestehenden Remise (nachträgliches Baugesuch)  
Verschiebung der Hofzufahrt für eine bessere Befahrbarkeit und eine einfachere und sichere  
Einmündung in die Strasse

**Projektbezogene Angaben**

Bauart

Konstruktion  Massivbau  Holzbau  andere

Fundation  Pfahlfundation  Flachfundation  andere

Aussenwände (Fassadengestaltung / Farbgebung) Beton / grau (unter Terrain)

Innenwände -

Decken / Böden Beton

Fenster -

Bedachung (Materialisierung / Farbgebung) -

Haustechnik

Aufzugsanlage  nein  best.  neu

Heizungsanlage  nein  best.  neu  Ersatz

Art/Typ Stückholzheizung

Leistung 35 kW Kaminzüge 1

Heizung für Warmwasseraufbereitung  einzelne Gebäude  mehrere Gebäude  
 bitte wählen bitte wählen

Wärmepumpe, Klima / Kälteanlage  nein  best.  neu  Ersatz  Umbau der Anlage

Lüftung  natürlich  künstlich

Nutzfläche

	Wohnen (m <sup>2</sup> )	Büro + Dienstl (m <sup>2</sup> )	Verkauf (m <sup>2</sup> )	Industrie + Gewerbe (m <sup>2</sup> )	Lager (m <sup>2</sup> )	Gastro- nomie (m <sup>2</sup> )	Bildung + Gesundheit	Landwirt- schaft (m <sup>2</sup> )	Total
heute vorhanden	337.71	0	0	0	0	0	0	0	337.71
Abbruch/Rückbau	337.71	0	0	0	0	0	0	0	337.71
neu projektiert	518.71	0	0	0	0	0	0	0	518.71
Total	518.71	0	0	0	0	0	0	0	518.71
Veränderung	181	0	0	0	0	0	0	0	181

Parkplätze

	Im Freien	Einzelgarage	Sammelgarage	Übriges	Total
bestehend	5	0	0	0	5
Wegfallende	2	0	0	0	2
projektiert	2	0	0	2	4
Total	5	0	0	2	7

Baukosten

	Anzahl Gebäude	Bauvolumen in m <sup>3</sup> (SIA)	ca. Baukosten in Fr.	davon entfallen auf die Jahre		
				2020	2021	2022
Gebäude (BKP 1-3)	1	0	810'000	810'000	0	0
Nebengebäude (BKP 1-3)	1	0	385'000	385'000	0	0
Umgebung (BKP 4)			55'000	55'000	0	0
Total		0	85'000	1'250'000	0	0

Baustatistik

Gebäudefläche	776.62	neue Gebäude mit Wohnungen	1
neue Wohnungen	4	neue Gebäude ohne Wohnungen	1

2023516-153720173-315

## Baurechtliche Angaben

Zonenart	<input type="checkbox"/> ausserhalb der Bauzone	Weilerzone	
	<input checked="" type="checkbox"/> innerhalb Bauzone	Ortsbildschutzzone	bitte wählen
Zonenüberlagerungen		Weilerzone Zuswil	bitte wählen
Zonenbezeichnung im BZR			
Naturgefahren gemäss BZR	<input checked="" type="checkbox"/> liegt in keiner Gefahrenzone		
	<input type="checkbox"/> liegt in Gefahrenzone		→ Nachweis BZR-Bestimmungen beilegen
Gewässerschutz	<input checked="" type="checkbox"/> üB (übrige Bereiche)	<input type="checkbox"/> Ao <input type="checkbox"/> Au	→ gemäss Gewässerschutz-
	<input type="checkbox"/> Grundwasserschutzzone S	<input type="checkbox"/> Grundwasserschutzareal	
Lärm-ES	<input type="checkbox"/> ES II <input checked="" type="checkbox"/> ES III	<input type="checkbox"/> ES IV	→ gemäss Zonenplan
Bauziffern	<input type="checkbox"/> Grundstücksfl. vermessen		
	<input type="checkbox"/> anrech. Grundstücksfläche		→ separate Berechnung beilegen
	<input type="checkbox"/> Ausnützungsziffer		→ separate Berechnung beilegen
	<input type="checkbox"/> Überbauungsziffer		→ separate Berechnung beilegen
	<input type="checkbox"/> Grünflächenziffer		→ separate Berechnung beilegen
	<input type="checkbox"/> Versiegelungsanteil		→ separate Berechnung beilegen
Wohnungen / Gebäude betroffen?	<input checked="" type="checkbox"/> nein <input type="checkbox"/> ja		→ Zusatzformular 4
Behil'ger. Bauen berücksichtigt?	<input checked="" type="checkbox"/> nein <input type="checkbox"/> ja		→ § 157 PBG
Spielplätze vorgesehen?	<input checked="" type="checkbox"/> nein <input type="checkbox"/> ja	Fläche _____ m <sup>2</sup>	→ § 158 ff PBG
Gestaltungsplan betroffen?	<input checked="" type="checkbox"/> nein <input type="checkbox"/> ja	GP _____	vom _____
Bebauungsplan betroffen?	<input checked="" type="checkbox"/> nein <input type="checkbox"/> ja	BP _____	vom _____
Baulinien betroffen?	<input checked="" type="checkbox"/> nein <input type="checkbox"/> ja	BLP _____	vom _____
Baugespann	<input checked="" type="checkbox"/> nicht notwendig	<input type="checkbox"/> notwendig	steht ab 13.10.2020

## Umweltrechtliche Angaben

Art der Nutzung	<input checked="" type="checkbox"/> Wohnen oder Landwirtschaft	<input type="checkbox"/> Dienstleistung, Verkauf	<input type="checkbox"/> Gewerbe, Industrie
Bauvorhaben mit UVB-Pflicht	<input checked="" type="checkbox"/> nein <input type="checkbox"/> ja		
Bodenaushub	<input checked="" type="checkbox"/> nein <input type="checkbox"/> ja		
Wassergefährdende Flüssigkeiten	<input checked="" type="checkbox"/> nein <input type="checkbox"/> ja		
Gewerbe und Industrieabwässer	<input checked="" type="checkbox"/> nein <input type="checkbox"/> ja	→ Zusatzformular 12	
Licht / Beleuchtung	Dauerbeleuchtung im Freien	<input checked="" type="checkbox"/> nein <input type="checkbox"/> ja	
Solaranlage	<input checked="" type="checkbox"/> nein <input type="checkbox"/> ja		

## Angaben zur Sicherheit

### Brandschutz

Gemäss VKF-Brandschutzrichtlinie „Qualitätssicherung im Brandschutz“ ist mit dem Baugesuch ein Brandschutznachweis einzureichen. Anleitungen und Musternachweise sind auf folgender Homepage erhältlich: [www.brandschutznachweis.ch](http://www.brandschutznachweis.ch)

Art des Bauvorhabens	<input type="checkbox"/> Kleinbaute (§112a PBG), kleine Umbauten, Fassadensanierung
	<input type="checkbox"/> Einfamilienhaus, Nebenbaute, Landwirtschaftliche Baute (QSS 1)
	<input checked="" type="checkbox"/> Anderes Bauvorhaben (QSS 1-4)

→ Brandschutznachweis einreichen

### Löschwasserversorgung

Gemäss, „Gesetz über den Feuerschutz“ ist die Löschanlage für alle Gebäude sicher zu stellen. Bei über 100m Schlauchlänge zum Objekt wird die GVL eine objektbezogene Beurteilung vornehmen.

Art der Versorgung	<input checked="" type="checkbox"/> Hydrant	_____	30 m Schlauchlänge zum Objekt
	<input type="checkbox"/> Löschwasserbehälter/Löschweierher	_____ m <sup>3</sup>	_____ m Schlauchlänge zum Objekt
	<input type="checkbox"/> Hydrant Remise	_____	50 m Schlauchlänge zum Objekt
	<input type="checkbox"/> Keine (mit der Baueingabe ist ein Löschwasserkonzept einzureichen - Beurteilung durch die GVL)		

2023516-153720173-315

### Naturgefahren und Oberflächenabfluss

Gemäss § 24 Gebäudeversicherungsgesetz sind Elementarschäden, die voraussehbar waren oder durch zumutbare Massnahmen hätten vermieden werden können von der Elementarschadenversicherung ausgeschlossen. Mehr Informationen dazu unter [www.gvl.ch/praevention/elementarschadenpraevention](http://www.gvl.ch/praevention/elementarschadenpraevention), [www.schutz-vor-Naturgefahren.ch](http://www.schutz-vor-Naturgefahren.ch) und [www.hagelregister.ch](http://www.hagelregister.ch).

- Art des Bauvorhabens  Kleinbaute (§112a Abs. 2 Bst. c PBG), Umgebungsanlage  
 Anderes Bauvorhaben
- Schutz gegen Starkniederschläge  Massnahmen gegen zuströmendes Hang- oder Oberflächenwasser sind vorgesehen  
 Keine speziellen Massnahmen vorgesehen
- Naturgefahren betroffen  Nein  
[www.geo.lu.ch/map/gefahrenkarte](http://www.geo.lu.ch/map/gefahrenkarte)  Ja
- Oberflächenabfluss betroffen?  Nein  
[www.geo.lu.ch/map/oberflaechen-abfluss](http://www.geo.lu.ch/map/oberflaechen-abfluss)  Ja

→ Es sind keine speziellen Massnahmen gegen Naturgefahren erforderlich.

### Erdbebensicherheit

Für die Neubauten sind generell die Anforderungen an die Erdbebensicherheit gemäss SIA 261 einzuhalten. Für bestehende Bauten sind die Anforderungen an die Erdbebensicherheit gemäss SIA Merkblatt 2018 und SIA 269/8 (2015) einzuhalten. Ob die Erdbebensicherheit kontrolliert wird, hängt von der Art und Grösse der Baute oder baulichen Massnahme ab. Merkblatt unter [https://rawi.lu.ch/-/media/RAWI/Dokumente/Downloads/baubewilligungen/Merkblatt\\_Kontrolle\\_Erdbebensicherheit\\_12\\_2014.pdf?la=de-CH](https://rawi.lu.ch/-/media/RAWI/Dokumente/Downloads/baubewilligungen/Merkblatt_Kontrolle_Erdbebensicherheit_12_2014.pdf?la=de-CH)

- Art des Bauvorhabens  Neubau / Ersatzneubau  Um-, An-, Aus-, Aufbau  
 Wohnbaute mit max. 1 Geschoss über Terrain  Anderes Bauvorhaben  
 Kleinbaute (§112a PBG)
- Erdbebenzone (EZ)  EZ 2 (Greppen, Weggis, Vitznau)  EZ 1 (alle anderen Gemeinden)
- Baugrundklasse (BGK)  BGK A  BGK C  BGK D  BGK E  BGK F1 [Baugrundklassen](#)
- Bauwerksklasse (BWK)  BWK I  BWK II  BWK III [Merkblatt](#)

Die Bauherrschaft und der Planverfasser bestätigen mit ihrer Unterschrift auf dem Baugesuchformular die Richtigkeit der gemachten Angaben.

2023516-153720173-315

## Statistikformular Bauprojekt

Dieses Zusatzformular wird automatisch erstellt. Einzelne im Baugesuchformular enthaltene Angaben werden automatisch übernommen und sind von der Gemeinde für jedes Bauprojekt zu ergänzen.

Eidg. Bauprojektidentifikator (EPROID) \_\_\_\_\_ Erhebungsstellen-Nr. Ettiswil  
 Amtl. Baudossier-Nr. (Gemeinde) \_\_\_\_\_ Letzte Änderung \_\_\_\_\_

Bauort Ettiswil Grundbuchkreis 513  
 Parzellen-Nr. 21  
 Innerhalb Bauzonen  nein  ja  
 Bewilligungsgrund \_\_\_\_\_

Umschreibung Bauprojekt Ergänzung eines Waschplatzes zu der bestehenden Remise (nachträgliches Baugesuch)  
 Verschiebung der Hofzufahrt für eine bessere Befahrbarkeit und eine einfachere und sichere Einmündung in die Strasse

Art der Arbeiten \_\_\_\_\_  
 Art der Bauwerke  Hochbau  Tiefbau Typ der Bauwerke \_\_\_\_\_

Typ Auftraggeber \_\_\_\_\_  
 Nachname Müller  
 Vorname Hans-Peter und Astrid  
 Organisation \_\_\_\_\_  
 Adresse Zuswil 7  
 PLZ/Ort 6217 Kottwil

Bauprojektstatus \_\_\_\_\_ Gesamtkosten des Projekts SFr. 85'000  
 Dat. Baueingabe \_\_\_\_\_ Voraussichtliche Baudauer \_\_\_\_\_ Monat(e)  
 Dat. Baubewillig. \_\_\_\_\_ Dat. Baubeginn \_\_\_\_\_ Dat. Bauende \_\_\_\_\_









Anzahl Gebäude 1 Gebäudegrundriss neu oder verändert  nein  ja

Neue Wohnungen und Gebäude

	neue Wohnungen	neue Gebäude mit Wohnungen	neue Gebäude ohne Wohnungen
Total	4	1	1
Fertig			

## Besondere Angaben / Sonderbewilligung

Die betroffenen Fachbereiche sind vor der Baueingabe mit den kommunalen oder kantonalen Fachstellen abzusprechen.

Betroffene Fachbereiche Ausnahme- und Sonderbewilligung	Zuständigkeit	gesetzliche Grundlage	erforderlich		Bemerkung
			nein	ja	
<b>Planungs- und Baurecht</b>					
Unterschreitung Grenz- und/oder Gebäudeabstand	Gemeinde	§ 133 f. PBG	<input checked="" type="checkbox"/>	<input type="checkbox"/>	
Unterschreitung Vorplatzlänge bei Garagen	Gemeinde	§ 119 Abs. 3 PBG	<input checked="" type="checkbox"/>	<input type="checkbox"/>	
Ausnahmen von BZR-Vorschriften	Gemeinde	§ 37 PBG, BZR	<input checked="" type="checkbox"/>	<input type="checkbox"/>	
Ausnahmen betr. Schutz der Gesundheit	Gemeinde	§ 156 PBG	<input checked="" type="checkbox"/>	<input type="checkbox"/>	
Bauen ausserhalb Bauzonen "Landwirtschaft"	rawi	§ 54 PBG, Art. 16 RPG	<input checked="" type="checkbox"/>	<input type="checkbox"/>	Zusatzformular 2
Bauen ausserhalb Bauzonen "nicht Landwirtschaft"	rawi	§ 180 ff. PBG, Art. 24 ff. RPG	<input checked="" type="checkbox"/>	<input type="checkbox"/>	Zusatzformular 3
<b>Strassenrecht</b>					
Unterschreitung Strassenabstand „Übrige Strassen“	Gemeinde	§ 88 StrG	<input checked="" type="checkbox"/>	<input type="checkbox"/>	
Gesteigerter Gemeindegebrauch „Übrige Strassen“	Gemeinde	§ 22 StrG	<input checked="" type="checkbox"/>	<input type="checkbox"/>	
Sondernutzung „Übrige Strassen“	Gemeinde	§ 23 StrG	<input checked="" type="checkbox"/>	<input type="checkbox"/>	
Zufahrten / Einmündungen „Übrige Strassen“	Gemeinde	§ 32 f. StrG	<input checked="" type="checkbox"/>	<input type="checkbox"/>	
	Gemeinde	§ 71a f. StrG	<input checked="" type="checkbox"/>	<input type="checkbox"/>	mit Gde. besprechen
Unterschreitung Strassenabstand Kantonsstrassen	rawi	§ 88 StrG	<input checked="" type="checkbox"/>	<input type="checkbox"/>	
Gesteigerter Gemeindegebrauch Kantonsstrassen	rawi	§ 22 StrG	<input checked="" type="checkbox"/>	<input type="checkbox"/>	
Sondernutzung Kantonsstrassen	rawi	§ 23 StrG	<input checked="" type="checkbox"/>	<input type="checkbox"/>	
Zufahrten / Einmündungen Kantonsstrassen	rawi	§ 32 f. StrG	<input checked="" type="checkbox"/>	<input type="checkbox"/>	
Strassenprojekt Kantonsstrassen	Kanton	§ 69 f. StrG	<input checked="" type="checkbox"/>	<input type="checkbox"/>	mit vif besprechen
<b>Wasserbaurecht</b>					
Unterschreitung Gewässerabstand „neu“	rawi	§ 26 WBG	<input checked="" type="checkbox"/>	<input type="checkbox"/>	
Unterschreitung Gewässerabstand „bestehend“	rawi	§ 27 WBG	<input checked="" type="checkbox"/>	<input type="checkbox"/>	
Inanspruchnahme eines öffentlichen Gewässers	rawi	§§ 28 ff. WBG	<input checked="" type="checkbox"/>	<input type="checkbox"/>	
Inanspruchnahme eines privaten Gewässers	rawi	§ 37 WBG	<input checked="" type="checkbox"/>	<input type="checkbox"/>	
Wasserbauprojekt	Kanton	§§ 16 ff. WBG	<input checked="" type="checkbox"/>	<input type="checkbox"/>	mit vif besprechen
<b>Umwelt-, Gewässer- und Naturschutzrecht</b>					
Bodenaushub (Humusabtrag und Aushub)	uwe	Art. 30 USG	<input checked="" type="checkbox"/>	<input type="checkbox"/>	Zusatzformular 23
Fundationen, Bauten und Anlagen im Grundwasser	uwe	Art. 19 GSchG, Art. 32 GSchV	<input checked="" type="checkbox"/>	<input type="checkbox"/>	Zusatzformular 10
Versickerung von unverschmutztem Abwasser	uwe	Art. 19 GSchG, Art. 32 GSchV	<input checked="" type="checkbox"/>	<input type="checkbox"/>	Zusatzformular 11
Erdwärmesonde, Energie- oder Erdwärmekörbe	uwe	Art. 22 GSchG, Art. 1,8,10 VWF	<input checked="" type="checkbox"/>	<input type="checkbox"/>	Zusatzformular 13
Beseitigung von Hecken, Feldgehölzen, Uferbestockung	lawa	§ 3,4+8 HeckenV, Art. 21 f. NHG	<input checked="" type="checkbox"/>	<input type="checkbox"/>	Zusatzformular 14
Nachweis energetischer Massnahmen	Gemeinde	§ 164 PBG	<input checked="" type="checkbox"/>	<input type="checkbox"/>	Zusatzformular 15
Bauvorhaben in lärmbelasteten Gebieten	uwe	Art. 31 LSV	<input checked="" type="checkbox"/>	<input type="checkbox"/>	Zusatzformular 16
Lärmschutznachweis für Luft / Wasser-Wärmepumpen	uwe	Art. 7 LSV	<input checked="" type="checkbox"/>	<input type="checkbox"/>	Zusatzformular 9
Tankanlagen	uwe	Art. 19 GSchG, Art. 32 GSchV	<input checked="" type="checkbox"/>	<input type="checkbox"/>	
Asbest im Gebäude vorhanden	klab	Art. 3 BauAV	<input checked="" type="checkbox"/>	<input type="checkbox"/>	Zusatzformular 19 
Radon (bei Wohnnutzung im Unter- oder Erdgeschoss)	uwe	Art. 163 StSV	<input checked="" type="checkbox"/>	<input type="checkbox"/>	Zusatzformular 19 
Entnahme von Grundwasser für thermische Nutzung	uwe	§ 7 WNVG	<input checked="" type="checkbox"/>	<input type="checkbox"/>	mit uwe besprechen
Entnahme von Wasser aus Oberflächengewässer	uwe	§ 7 WNVG	<input checked="" type="checkbox"/>	<input type="checkbox"/>	mit uwe besprechen
<b>Waldrecht</b>					
Unterschreitung Waldabstand					
bis 15 m (Wohn-/Arbeitsräume), 10 m (Übriges)	Gemeinde	§ 136 PBG, § 14 KWaG	<input checked="" type="checkbox"/>	<input type="checkbox"/>	
unter 15 m (Wohn-/Arbeitsräume), 10 m (Übriges)	lawa	§ 136 PBG, § 14 KWaG	<input checked="" type="checkbox"/>	<input type="checkbox"/>	
Bauten und Anlagen im Wald	lawa	§ 12 KWaG, §§ 6a ff. KWaV	<input checked="" type="checkbox"/>	<input type="checkbox"/>	
Nachteilige Nutzung	lawa	§ 13 KWaG	<input checked="" type="checkbox"/>	<input type="checkbox"/>	
Rodung	lawa	§ 3 KWaG, § 2 KWaV	<input checked="" type="checkbox"/>	<input type="checkbox"/>	Zusatzformular 6
<b>Fischerei- und Jagdrecht</b>					
Technische Eingriffe in ein Gewässer (z.B. Einleitungen, usw.)	lawa	Art. 8 eidg. FG, § 25 kant. FG	<input checked="" type="checkbox"/>	<input type="checkbox"/>	
<b>Denkmalschutzrecht</b>					
Denkmalschutzobjekt oder in der Nähe davon	da	§ 5 DSchG	<input checked="" type="checkbox"/>	<input type="checkbox"/>	
Objekt im kantonalen Bauinventar	da	§ 1c DSchG, § 142 PBG	<input checked="" type="checkbox"/>	<input type="checkbox"/>	
Bodeneingriffe in eine archäologische Fundstelle	da	§ 16 DSchG, § 142 PBG	<input checked="" type="checkbox"/>	<input type="checkbox"/>	
<b>Feuerschutzrecht</b>					
Industrielle/Gewerbliche Bauten, Hochhäuser, Bauten mit regem Publikumsverkehr (z.B. Verwaltungsgebäude, usw.)	gvi	§ 8, 43, 58 FSG	<input checked="" type="checkbox"/>	<input type="checkbox"/>	
Bauten und Anlagen zur Lagerung, Herstellung, usw. von feuergefährlichen Stoffen und Waren (z.B. Flüssiggasanlagen)	gvi	§ 33 FSG	<input checked="" type="checkbox"/>	<input type="checkbox"/>	
<b>Arbeitsrecht</b>					
Industrielle/Gewerbliche Bauten / Anlagen	wira-iga		<input checked="" type="checkbox"/>	<input type="checkbox"/>	Zusatzformular 7 
Bauten und Anlagen mit Plangenehmigungspflicht	wira-iga	Art. 7 und 8 ArG	<input checked="" type="checkbox"/>	<input type="checkbox"/>	Zusatzformular 7 
<b>Zivilschutzrecht</b>					
Schutzraumbaupflicht	mzj	Art. 48 BZG	<input checked="" type="checkbox"/>	<input type="checkbox"/>	Zusatzformular 5
<b>Gastgewerberecht und Lebensmittelkontrolle</b>					
Bauten mit gastgewerblicher Nutzung (Restaurant etc.)	gpp, dilv	§ 5 + 12 GaG, §§ 10 ff. GaV, Art. 20 LGV	<input checked="" type="checkbox"/>	<input type="checkbox"/>	Zusatzformular 17
Andere Verpflegungsbetriebe (Kantine, Kita, etc.)	dilv	§ 3 GaG, Art. 20 LGV	<input checked="" type="checkbox"/>	<input type="checkbox"/>	Zusatzformular 20
Übrige Lebensmittelbetriebe (Herstellung, Verarbeitung, Verkauf)	dilv	Art. 20 LGV	<input checked="" type="checkbox"/>	<input type="checkbox"/>	Zusatzformular 21
<b>Veterinärrecht</b>					
Schlachthanlagen	vetd	Art. 8 VSFK	<input checked="" type="checkbox"/>	<input type="checkbox"/>	Zusatzformular 18 
Entsorgungsbetriebe für tierische Nebenprodukte	vetd	Art. 11 VTNP	<input checked="" type="checkbox"/>	<input type="checkbox"/>	Zusatzformular 18 
Bewilligungspflichtige Wildtierhaltung	vetd	Art. 89, 90, 95 TSchV	<input checked="" type="checkbox"/>	<input type="checkbox"/>	Zusatzformular 18 
Meldepflichtige gewerbsmässige Heimtierhaltung	vetd	Art. 101 TSchV	<input checked="" type="checkbox"/>	<input type="checkbox"/>	Zusatzformular 18 

**Weitere Beteiligte**

Bauherrschaft       Projektverfasser/in       Grundeigentümer/in       Rechnungsadresse

Bauherrschaft (Gesuchsteller/in)

Nachname	_____	Vorname	_____
Organisation	_____	Telefon	_____
Adresse	_____	Fax	_____
PLZ/Ort	_____	E-Mail	_____

Projektverfasser/in

Nachname	_____	Vorname	_____
Organisation	_____	Telefon	_____
Adresse	_____	Fax	_____
PLZ/Ort	_____	E-Mail	_____

Grundeigentümer/in

Nachname	_____	Vorname	_____
Organisation	_____	Telefon	_____
Adresse	_____	Fax	_____
PLZ/Ort	_____	E-Mail	_____
Parzellen-Nr(n)	_____		

Rechnungsadresse

Nachname	_____	Vorname	_____
Organisation	_____	Telefon	_____
Adresse	_____	Fax	_____
PLZ/Ort	_____	E-Mail	_____

2023516-153720173-315

## Beilagenverzeichnis

Vorgängig mit der Leitbehörde besprechen und alle markierten Unterlagen in der jeweils notwendigen Anzahl, mindestens aber vierfach bei der Gemeinde einreichen (§ 188 Abs. 1 PBG)	Kontrolle gem § 192 PBG	
	E	NE

Anlagen als Word, Excel oder pdf-Datei dem Baugesuch hinzufügen. Die Anhänge werden im Dokument integriert übermittelt.

### Allgemeine Unterlagen und Pläne (§ 55 Abs. 2 lit. a-h PBV) je min vierfach

<input checked="" type="checkbox"/> Situationsplan (nachgeführter Grundbuchplan, in der Regel 1:500, nicht älter als 2 Jahre)	<input type="checkbox"/>	<input type="checkbox"/>
<input checked="" type="checkbox"/> Baupläne (Grundrisse, Schnitte, Fassaden, usw., mindestens 1:100, mit allen notwendigen Angaben)	<input type="checkbox"/>	<input type="checkbox"/>
<input type="checkbox"/> Entwässerungsplan / Kanalisationsplan (1:100, mit allen notwendigen Angaben)	<input type="checkbox"/>	<input type="checkbox"/>
<input type="checkbox"/> Umgebungsplan (1:100, mit allen notwendigen Angaben)	<input type="checkbox"/>	<input type="checkbox"/>
<input type="checkbox"/> Klimaprojekt (Pläne und Angaben zur künstlichen Belüftung)	<input type="checkbox"/>	<input type="checkbox"/>
<input type="checkbox"/> Berechnung der Bauziffern (detaillierte Berechnung inkl. Schemapläne)	<input type="checkbox"/>	<input type="checkbox"/>
<input type="checkbox"/> Nachweis Wärmeschutz	<input type="checkbox"/>	<input type="checkbox"/>
<input type="checkbox"/> Abwasseranlagen (1:100 oder 1:50)	<input type="checkbox"/>	<input type="checkbox"/>
<input type="checkbox"/> Übersichtsplan der weiteren Umgebung (1:500 bis 1:2'000)	<input type="checkbox"/>	<input type="checkbox"/>
<input checked="" type="checkbox"/> Berechnung Lagerkapazität	<input type="checkbox"/>	<input type="checkbox"/>

### Zusätzliche Unterlagen je min vierfach

<input type="checkbox"/> Baubeschrieb	<input type="checkbox"/>	<input type="checkbox"/>
<input type="checkbox"/> Grundbuchauszug	<input type="checkbox"/>	<input type="checkbox"/>
<input type="checkbox"/> Modell	<input type="checkbox"/>	<input type="checkbox"/>
<input type="checkbox"/> Fotos	<input type="checkbox"/>	<input type="checkbox"/>
<input type="checkbox"/> Vollmacht	<input type="checkbox"/>	<input type="checkbox"/>
<input type="checkbox"/> Nachweis für Schutzmassnahmen gegen Naturgefahren	<input type="checkbox"/>	<input type="checkbox"/>
<input type="checkbox"/> Deklaration/Berechnung der provisorischen Anschlussgebühr für Abwasser/Frischwasser	<input type="checkbox"/>	<input type="checkbox"/>
<input checked="" type="checkbox"/> Nachweis Brandschutz (Konzept, Grundrisspläne)	<input type="checkbox"/>	<input type="checkbox"/>
<input type="checkbox"/> Konstruktionsart der Nachbarbauten inkl. Fassadenpläne (bei Gebäudeunterabständen)	<input type="checkbox"/>	<input type="checkbox"/>
<input type="checkbox"/> Überprüfungsbericht oder Vorbemessungsbericht Erdbebensicherheit des Bauingenieurs	<input type="checkbox"/>	<input type="checkbox"/>
<input type="checkbox"/>	<input type="checkbox"/>	<input type="checkbox"/>

## Unterschrift

Die Unterzeichnenden haben von den Hinweisen und massgebenden Vorschriften Kenntnis genommen.

### Bauherrschaft

bei mehreren Bauherren/innen nur bevollmächtigte/r Vertreter/in, bei juristischen Personen inkl. Firmenstempel)

.....  
Unterschrift

.....  
Unterschrift

.....  
Unterschrift

Planverfasser/in  
(inkl. Firmenstempel)

.....  
Unterschrift

.....  
Unterschrift

.....  
Unterschrift

Grundeigentümer/in  
(bei mehreren Grundeigentümer/innen nur bevollmächtigte/r Vertreter/in oder separates Unterschriftenblatt beilegen)

.....  
Unterschrift

.....  
Unterschrift

.....  
Unterschrift

Schenkon/Kottwil, 16.05.2023

.....  
Ort, Datum