

Gemeinde Ettiswil
Grundbuch Kottwil

Kanton Luzern

Waldfeststellung

gemäss Art. 10 Abs. 2 WaG und § 6 Abs. 2 KWaG

Situation 1:500

Gütschwald /
Holewald / Tobel

Grundbuchplan Nr. 1
Situationsmutation Nr. 257







Öffentliche Auflage vom

Entscheid durch die Dienststelle Landwirtschaft und Wald

Datum:

Datum Felddaufnahme	Datum Planerstellung	Datum Planänderung
10.03.2017	05.04.2017	19.10.2020

Legende:

-  einspracheberechtigte statische Waldgrenze
-  rechtsgültige statische Waldgrenze
-  dynamische Waldgrenze
-  gesetzlicher Waldabstand (§136 Abs. 1 PBG)
-  Hecke
-  Bauzone (rechtsgültig)

Auftrag: etti1701

Plan: 1

Plangrundlage:
Daten der amtlichen Vermessung

 HeiniGeomatik AG
Geoinformation+Vermessung

Vorstadt 19 6130 Willisau
T 041 972 79 00
info@heini^gematik.ch
www.heini^gematik.ch

f:\DATEN\PROJEKTE\Vermessung\Ettiswil\etti1701\Waldfeststellungsplan\Waldfeststellungsplan.pdf

